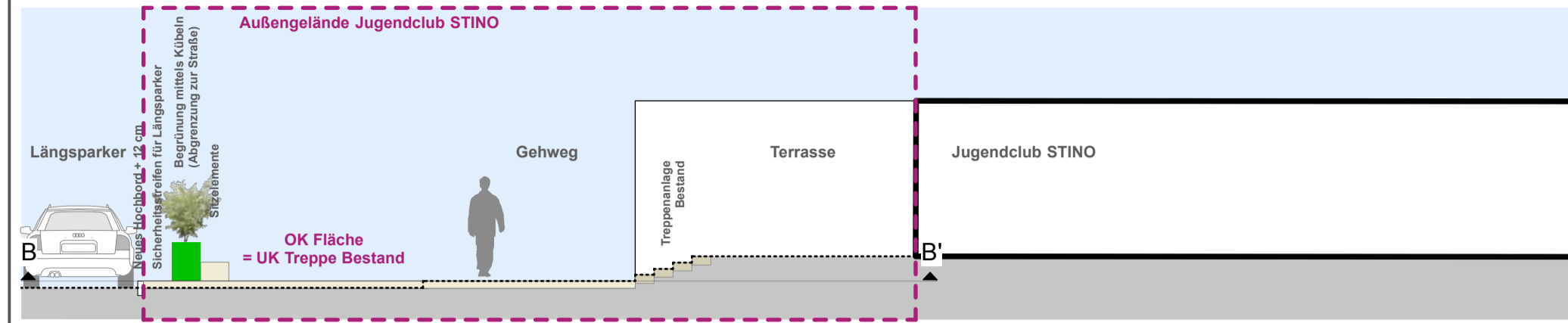
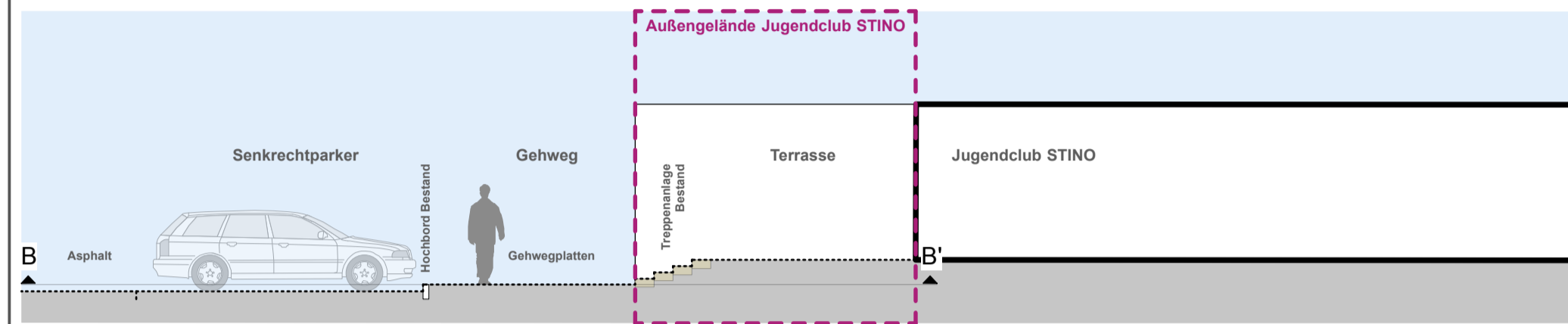


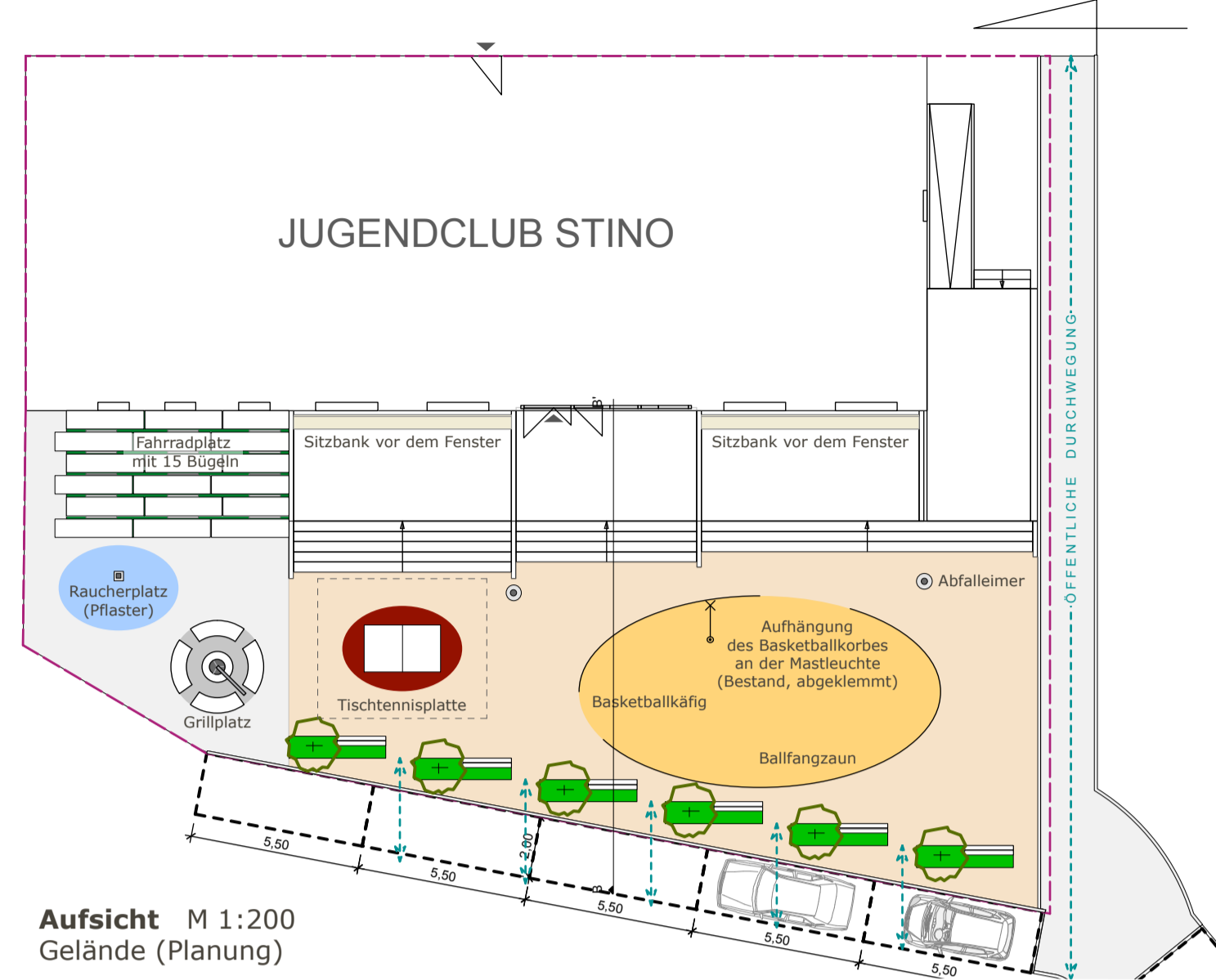
ENTWURF-VARIANTE 4-I



Schnitt B-B' M 1:100
Gelände (Planung)



Schnitt B-B' M 1:100
Gelände (Bestand)



Aufsicht M 1:200
Gelände (Planung)

Entwurfskonzept 4-I:
Bereich der Stellfläche für Querparker sowie der Gehweg werden zur einheitlichen Platzfläche --- Niveau wird angehoben, Asphalt bleibt, neuer Belag (Kunststoffbelag) bis zur Treppe---

Im Entwurfskonzept 4 erstreckt sich eine einheitliche Fläche von dem Bereich der ehemaligen Querparker bis zur Treppenanlage.

Die gesamte, dem Jugendclub vorgelagerte Fläche wird als eine lebhaft anmutende Kunststofffläche angelegt, wie man sie aus dem Sportbereich kennt. Die einzelnen Aufenthalts- und Spielbereiche werden als 'spots' in unterschiedlichen Farben ausgestaltet. Insgesamt soll eine Stimmung und Atmosphäre erzeugt werden, die Leichtigkeit und Entspanntheit vereint.

Szenario I): Die Oberkante des Belags (Kunststoffbelag) entspricht der Oberkante des Gehweges; die Betonplatten müssten hierfür aufgenommen werden.

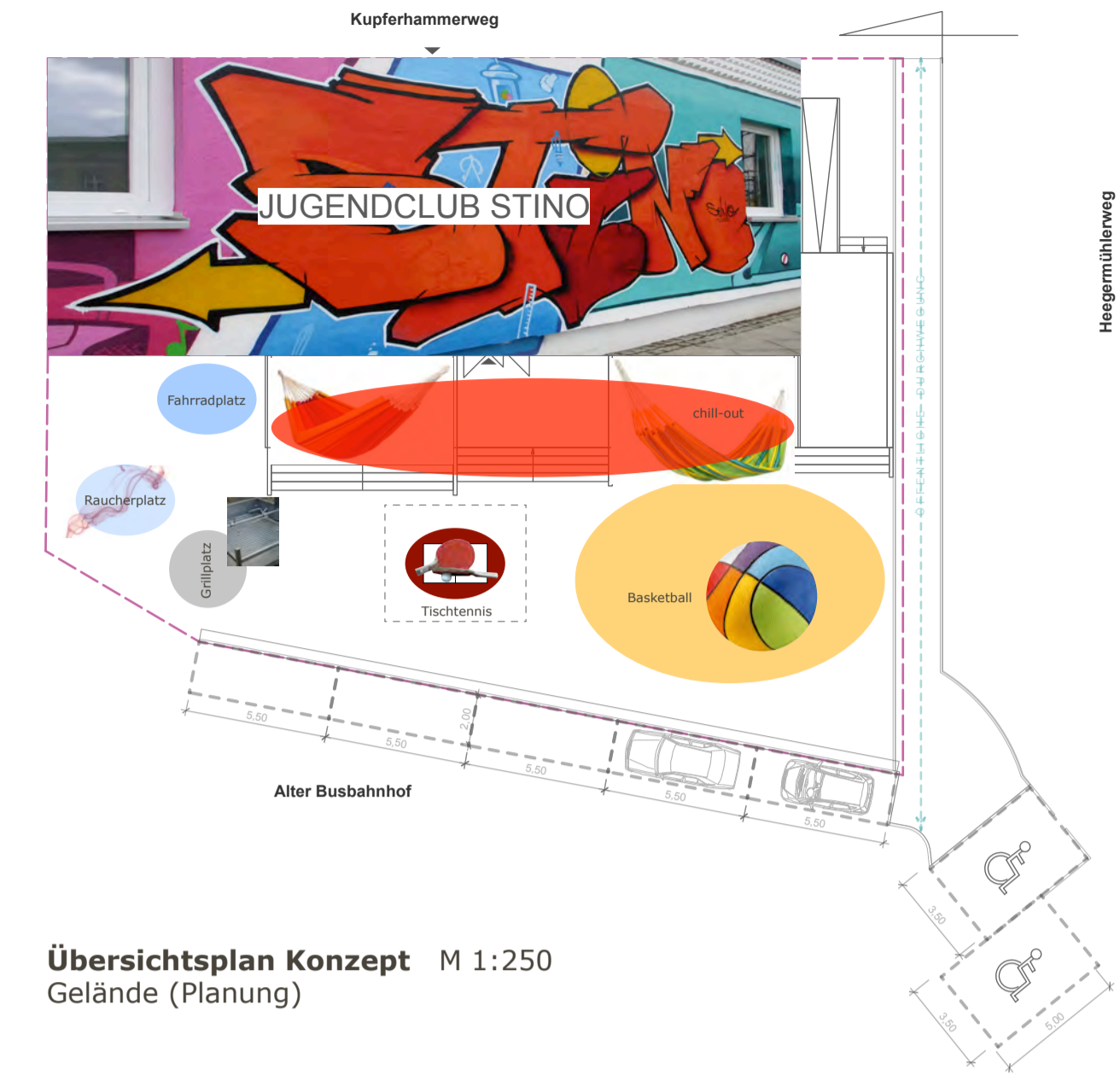
Der Asphalt der Straße kann verbleiben und wird überbaut.

Die räumliche und visuelle Abgrenzung der Platzfläche zu den Langsparkern des Parkplatz soll in Form von lockeren Gruppen aus Pflanzkübeln und Sitzelementen erfolgen, die eine Durchwegung ermöglichen. Die Aufstellungsrichtung der Elemente soll sich an den Treppenstufen orientieren.

Der Bereich des gewünschten Basketballfeldes befindet sich im Bereich der bestehenden Leuchte. Sofern diese Leuchte, die bereits abgeklemmt sein soll, bestehenden bleibt, könnte der Basketballkorb ggf. direkt an die Leuchte gehängt werden. Um Sachschäden auszuschließen, wird ein Ballfangzaun errichtet, der an zwei Seiten geöffnet ist.

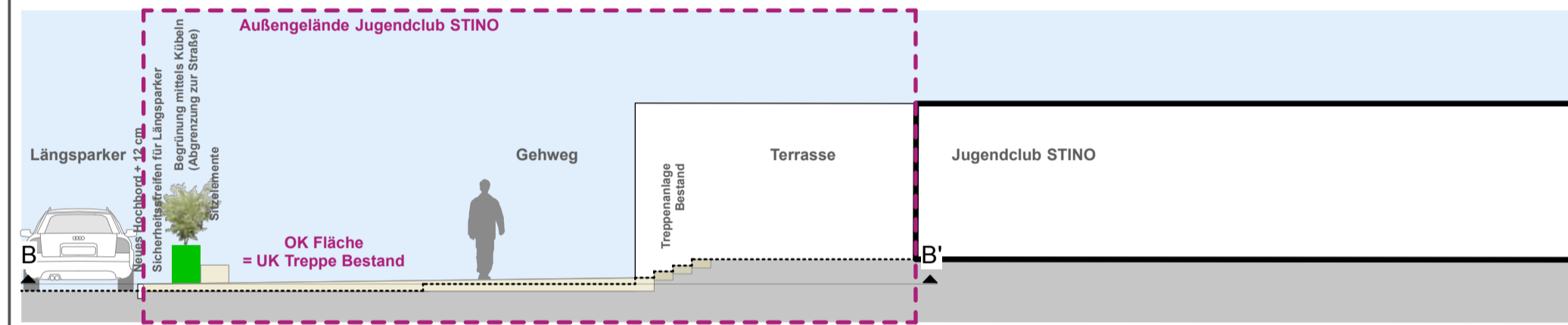
Der Bereich des Fahrradstellplatzes wird mittels Rasenfugen begrünt.

Die Abfalleimer orientieren sich vom Standort am Bestand.

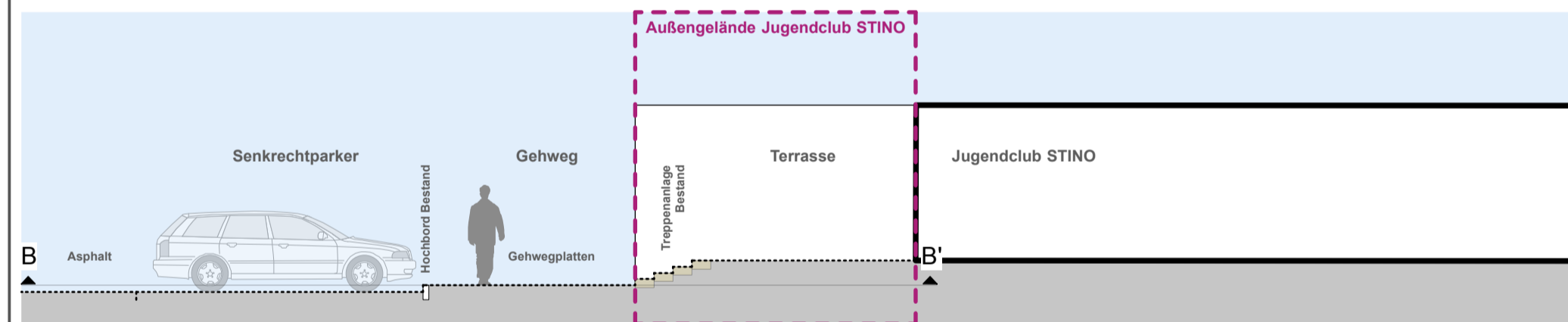


Übersichtsplan Konzept M 1:250
Gelände (Planung)

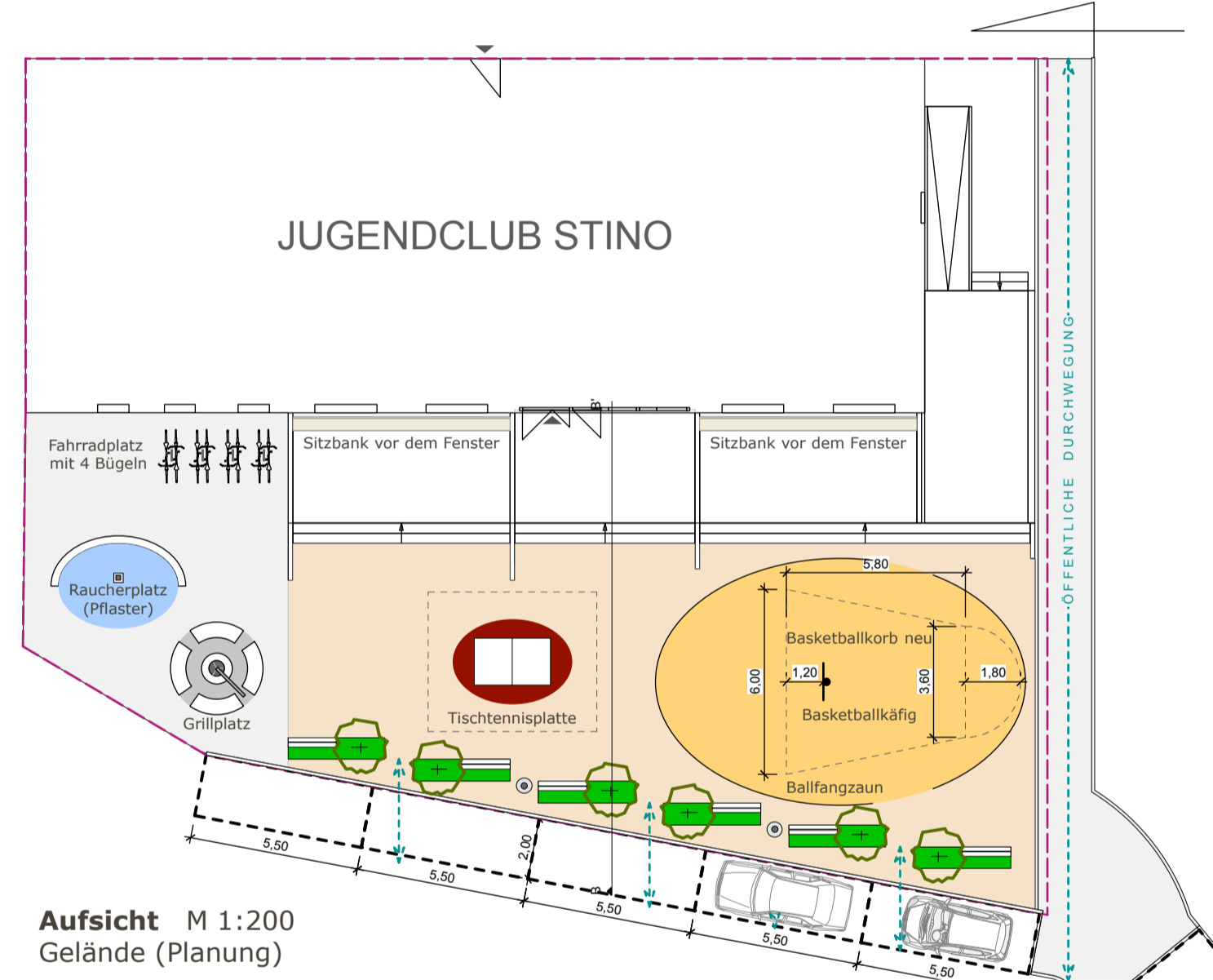
ENTWURF-VARIANTE 4-II



Schnitt B-B' M 1:100
Gelände (Planung)



Schnitt B-B' M 1:100
Gelände (Bestand)



Aufsicht M 1:200
Gelände (Planung)

Entwurfskonzept 4-II:
Bereich der Stellfläche für Querparker sowie der Gehweg werden zur einheitlichen Platzfläche --- Niveau wird angehoben, Asphalt bleibt, neuer Belag (Kunststoffbelag) bis zur Treppe---

Im Entwurfskonzept 4 erstreckt sich eine einheitliche Fläche von dem Bereich der ehemaligen Querparker bis zur Treppenanlage.

Szenario I): Der Belag des Gehweges kann verbleiben, wenn Treppenstufen mit eingebunden werden. Die Oberkante des neuen Belags (Kunststoffbelag) würde dann an der Oberkante der ersten Stufe enden.

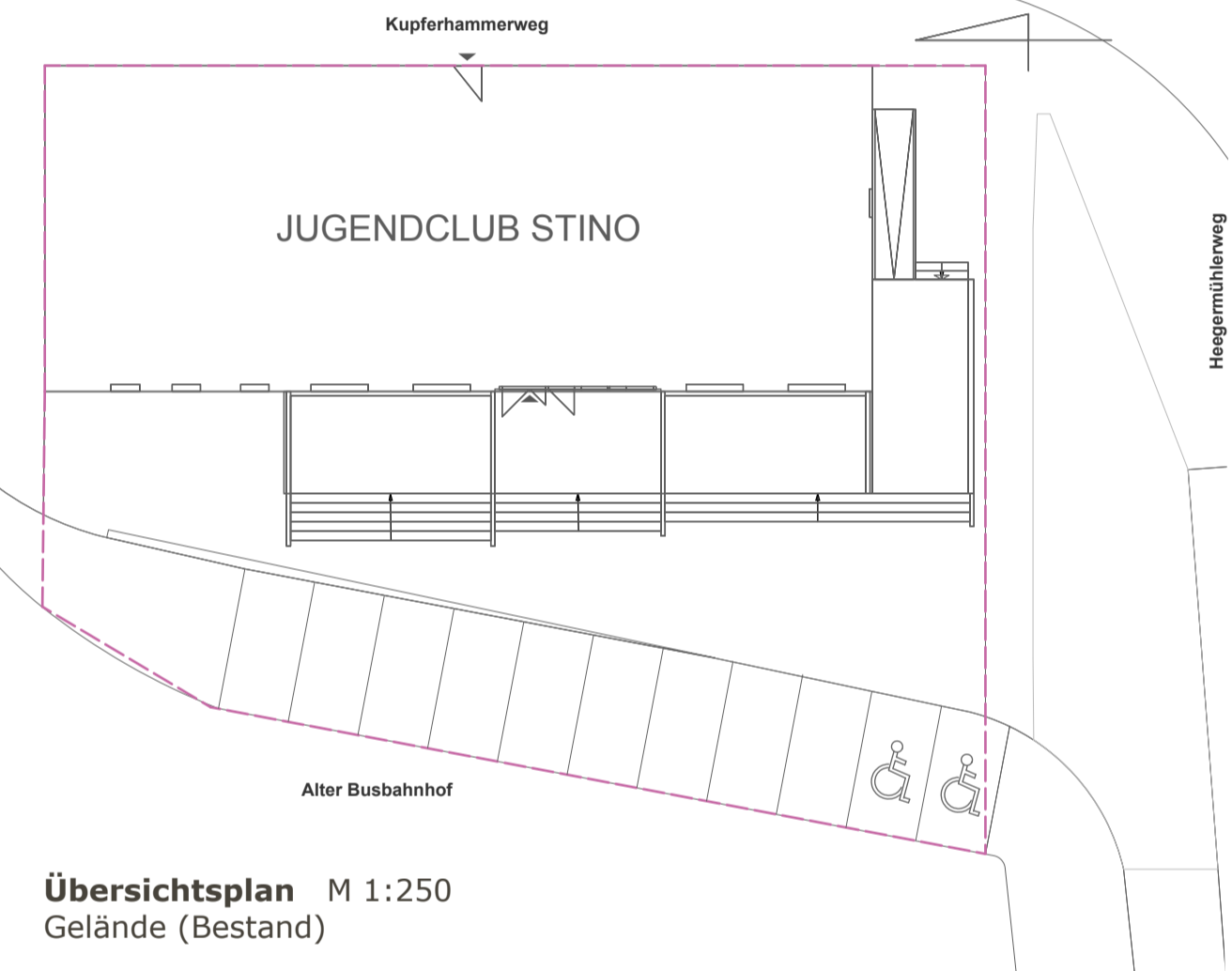
Der Asphalt der Straße kann verbleiben und wird überbaut.

Die räumliche und visuelle Abgrenzung der Platzfläche zu den Langsparkern des Parkplatz soll in Form von lockeren Gruppen aus Pflanzkübeln und Sitzelementen erfolgen. Die Aufstellungsrichtung der Elemente soll sich an den Treppenstufen orientieren.

Eine Durchwegung ist möglich, diese steht jedoch im Vergleich zur oberen Variante nur eingeschränkt zur Verfügung. Jeweils zwei Sitzbänke stehen bei einander, diese sind jedoch gegeneinander versetzt angeordnet. Zwischen den Bänken werden Abfalleimer aufgestellt.

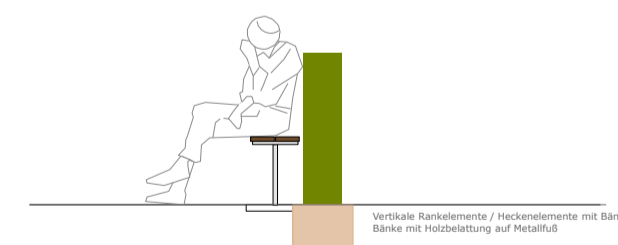
Der Bereich des gewünschten Basketballfeldes befindet sich im Bereich der bestehenden Leuchte. Die Leuchte wird entfernt, ein neuer Basketballkorb errichtet. Um Sachschäden auszuschließen, wird ein Ballfangzaun aufgestellt, der an zwei Seiten geöffnet ist.

Der Bereich des Fahrradstellplatzes ist deutlich reduzierter als in der obigen Variante, es werden lediglich vier Anlehnbügel auf der vorhandenen Fläche aufgestellt.

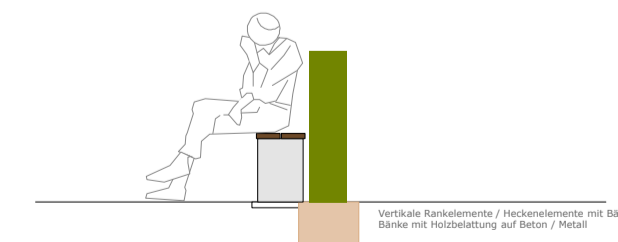


Übersichtsplan M 1:250
Gelände (Bestand)

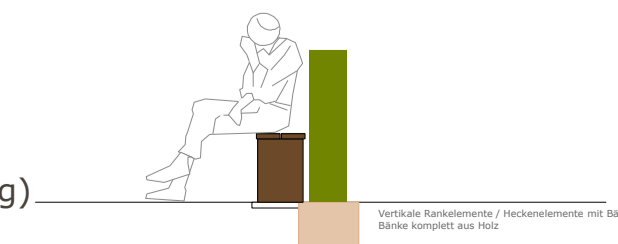
ENTWURF-VARIANTE 4 - Schnitte Bänke



Vertikale Rückenlehne / Hochsitzvariante mit Bänken, Bänke mit Hochsitzbank auf Metallfuß



Vertikale Rückenlehne / Hochsitzvariante mit Bänken, Bänke mit Hochsitzbank auf Metall / Holz



Vertikale Rückenlehne / Hochsitzvariante mit Bänken, Bänke komplett aus Holz

Schnitt M 1:50
Sitzbank-Varianten (Planung)

Index	Datum	Änderung	gez.
Maßstab:	1:100		
Datum:	04.05.2016		
Blattnr.:	23/16-2-01b		
Projekt:	<p>Außenanlagen Jugendclub STINO im Bereich Parkplatz Alter Busbahnhof</p> <p>Heegermühler Straße 2 16225 Eberswalde</p>		
Bauherr:		Unterschrift Bauherr:	
Projekt-Steuerung:	Katrin Forster Jugendkordinatorin Stadt Eberswalde Breite Straße 41 - 44 16225 Eberswalde Tel.: 03334/ 64407 Fax: 03334/ 64529	Unterschrift:	
Beteiligungs-Verfahren:	Clemens Kikar stadt.menschen.berlin Homuthstraße 6 12161 Berlin Tel.: 030/ 89 73 56 31	Unterschrift:	
Planung:	Frank von Bargen Freier Landschaftsarchitekt Urbanstraße 67 - 10967 Berlin Tel.: 030/ 694 77 28 Fax: 030/ 694 77 29	Unterschrift:	
Planbezeichnung:	Lageplan Außenanlagen Entwurfsvariante V4	gezeichnet: F. Al-Fahham geprüft: von Bargen	
Planungsphase:	ENTWURF	Freigabe:	